



## Informace o pozemku

Parcelní číslo: [653/9](#)   
Obec: [Kopidlno \[573060\]](#)   
Katastrální území: [Kopidlno \[669296\]](#)  
Číslo LV: [1104](#)  
Výměra [m<sup>2</sup>]: 48493  
Typ parcely: Parcela katastru nemovitostí  
Mapový list:  
Určení výměry: Graficky nebo v digitalizované mapě  
Druh pozemku: orná půda



## Vlastníci, jiní oprávnění

### Vlastnické právo

**Podíl**

Janča Aleš, Lipová 383, 50732 Kopidlno

## Způsob ochrany nemovitosti

### Název

zemědělský půdní fond

## Seznam BPEJ

### BPEJ      Výměra

[31901](#)  19465

[31904](#)  15204

[32212](#)  13385

[36200](#)  330

[35201](#)  5

[32213](#)  104

## Omezení vlastnického práva

Nejsou evidována žádná omezení.

## Jiné zápisy


### Typ

Zahájeny pozemkové úpravy

Změna číslování parcel

 Řízení, v rámci kterých byl k nemovitosti zapsán cenový údaj

Nemovitost je v územním obvodu, kde státní správu katastru nemovitostí ČR vykonává [Katastrální úřad pro](#)

[Královéhradecký kraj, Katastrální pracoviště Jičín](#) 

---

Zobrazené údaje mají informativní charakter. Platnost dat k 17.06.2021 09:00.

© 2004 - 2021 [Český úřad zeměměřický a katastrální](#) 

Verze 6.1.0 b9 [WWW6]